





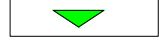







LEGENDA:

-  1354/1 DKN
-  OBMOČJE OBDELAVE – OPPN ZA OBMOČJE ZI 38 – OB JEZERNICI
- parc. št. 920/11 k.o. Žirovki vrh: 525,00m²; B:56
- parc. št. 920/23 k.o. Žirovki vrh: 943,00m²; B:56
- parc. št. 920/25 k.o. Žirovki vrh: 146,00m²; B:56
-  ZEMLJIŠKA PARCELA–predvidena parcelacija
-  PREDVIDENA ENOSTANOVANJSKA STAVBA
-  PREDVIDEN NADSTREŠEK
-  PREDVIDEN DOVOZ
-  PREDVIDEN VHOD V OBJEKT
-  MAJHNA NEVARNOST POPLAV
-  SREDNJA NEVARNOST POPLAV
-  PREOSTALA NEVARNOST POPLAV
-  SMER INTERVENCIJE
-  SMER EVAKUACIJE

AR PROJEKT Planinska c. 5, Sevnica
 ☎ 07/816 33 40
 www.arprojekt.si
 Sevnica d.o.o.

št. OPPN:	Š-3/2016
faza:	OPPN
objekt:	OPPN ZA OBMOČJE ZI 38 - OB JEZERNICI
vsebina:	PRIKAZ UREDITVE PRED NARAVNIMI IN DRUGIMI NESREČAMI
investitor:	POLONA BURNIK, JEZERSKA ULICA 71, 4226 ŽIRI ANDREJ IN STANISLAVA TRČEK, PARTIZANSKA CESTA 8, 4226 ŽIRI
odg.vod.proj.:	PRELOŽNIK Andreja, u.d.i.a.
direktor:	ANDROJNA Rajko
datum:	OKTOBER 2017
merilo/št.risbe:	1:500